


**INDAGINI E STUDI IDRAULICI ED IDROLOGICI DI SUPPORTO
 ALLA REDAZIONE DEL NUOVO PIANO STRUTTURALE
 E DEL NUOVO PIANO OPERATIVO
 DEL COMUNE DI SAN CASCIANO IN VAL DI PESA**

TAVOLA
6C


CARTA DELLE VELOCITÀ MASSIME TR30 ANNI FIUME PESA
 QUADRO 3










SCALA: 1:5000
 COMMITTENTE:

 Comune di San Casciano in Val di Pesa
 Via Niccolò Machiavelli, 56
 50028 San Casciano in Val di Pesa (FI)

PROGETTISTI:
 ING. GIACOMO GAZZINI

REV.	DATA EMISSIONE	REDATTO	VERIFICATO	APPROVATO
A	Dicembre 2018	G. Gazzini	G. Gazzini	G. Gazzini

DIRETTORE GENERALE E RESPONSABILE DEI PROGETTI: ING. GIACOMO GAZZINI
 DIRETTORE TECNICO E RESPONSABILE DEI CALCOLI: ING. GIACOMO GAZZINI



Legenda
 Reticolo idraulico
 Confini comune di San Casciano
 Velocità massime (m/s)
 0 - 0.2
 0.2 - 0.4
 0.4 - 0.6
 0.6 - 0.8
 0.8 - 1
 1 - 2
 oltre 2

